

Схема расположения земельного участка или земельных участков на кадастровом плане территории

58:29:2006002

УТВЕРЖДЕНО

(наименование документа об утверждении, включая наименование)

Постановлением

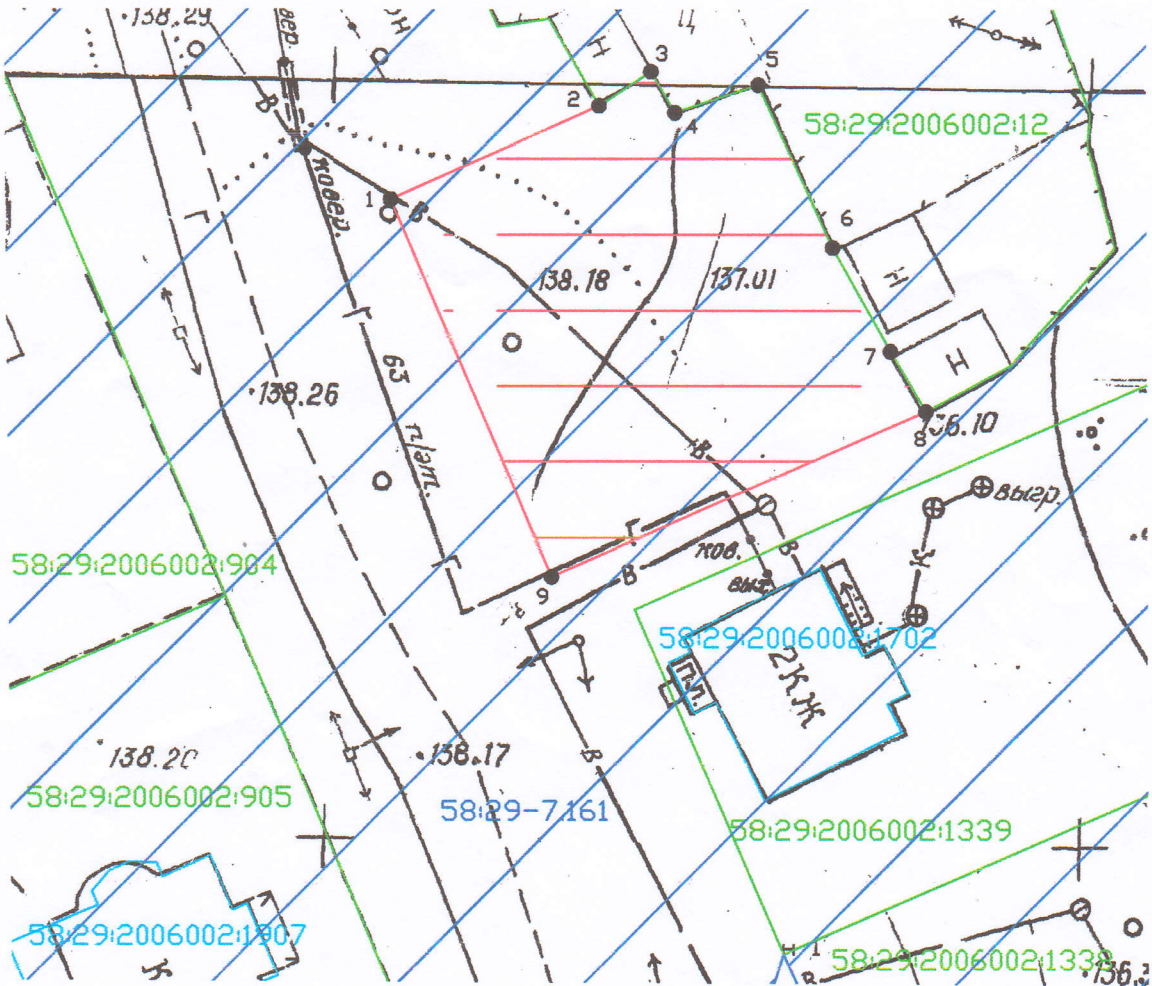
органов государственной власти или органов местного

администрации г.Пензы

самоуправления, принявших решение об утверждении схемы или

подписавших соглашение о перераспределении земельных участков

от _____ № _____



Масштаб 1:500

Условные обозначения:


МСК-58 - система координат


58:29:2006002 - номер кадастрового квартала

Категория земель: земли населенных пунктов

 границы образуемого земельного участка

1 ● характерная точка границы образуемого земельного участка

 Территориальная зона (учетный номер 58:29-7.161)

 границы земельных участков по сведениям ЕГРН

 границы ОКС по сведениям ЕГРН

Условный номер земельного участка _____		
Площадь земельного участка <u>687</u> м ²		
Обозначение характерных точек границ	Координаты, м	
	X	Y
1	2	3
1	379249.48	2234525.20
2	379255.64	2234538.97
3	379257.90	2234542.40
4	379255.17	2234544.00
5	379257.00	2234549.51
6	379246.29	2234554.45
7	379239.43	2234558.27
8	379235.44	2234560.61
9	379224.58	2234535.85