

Утверждена

(наименование документа об утверждении, включая наименования органов государственной власти или

органов местного самоуправления, принявших решение об утверждении схемы или

подписавших соглашение о перераспределении земельных участков)

от _____

№ _____

Схема расположения земельного участка или земельных участков на кадастровом плане территории

Условный номер земельного участка

Площадь земельного участка

678 м²

Обозначение характерных точек границ	Координаты, м	
	X	Y
1	2	3
1	381 376,77	2 229 820,83
2	381 346,36	2 229 839,58
3	381 344,46	2 229 836,29
4	381 344,11	2 229 831,24
5	381 352,17	2 229 830,13
6	381 344,03	2 229 811,45
7	381 357,19	2 229 803,69
n1	381 363,73	2 229 799,83
1	381 376,77	2 229 820,83









Система координат МСК-58

Кадастровый квартал 58:29:4004010



Масштаб 1:1 000

Условные обозначения:

-  - ЗОУИТ
-  - Существующая часть границы, имеющиеся в ГКН сведения о которой достаточны для определения ее местоположения
-  - Обозначение ОКС
-  - Обозначение кадастрового номера ОКС
-  - Обозначение кадастрового номера земельного участка
-  - Обозначение вновь образованного земельного участка
-  - Обозначение характерной точки границы образуемого земельного участка
-  - Граница кадастрового квартала